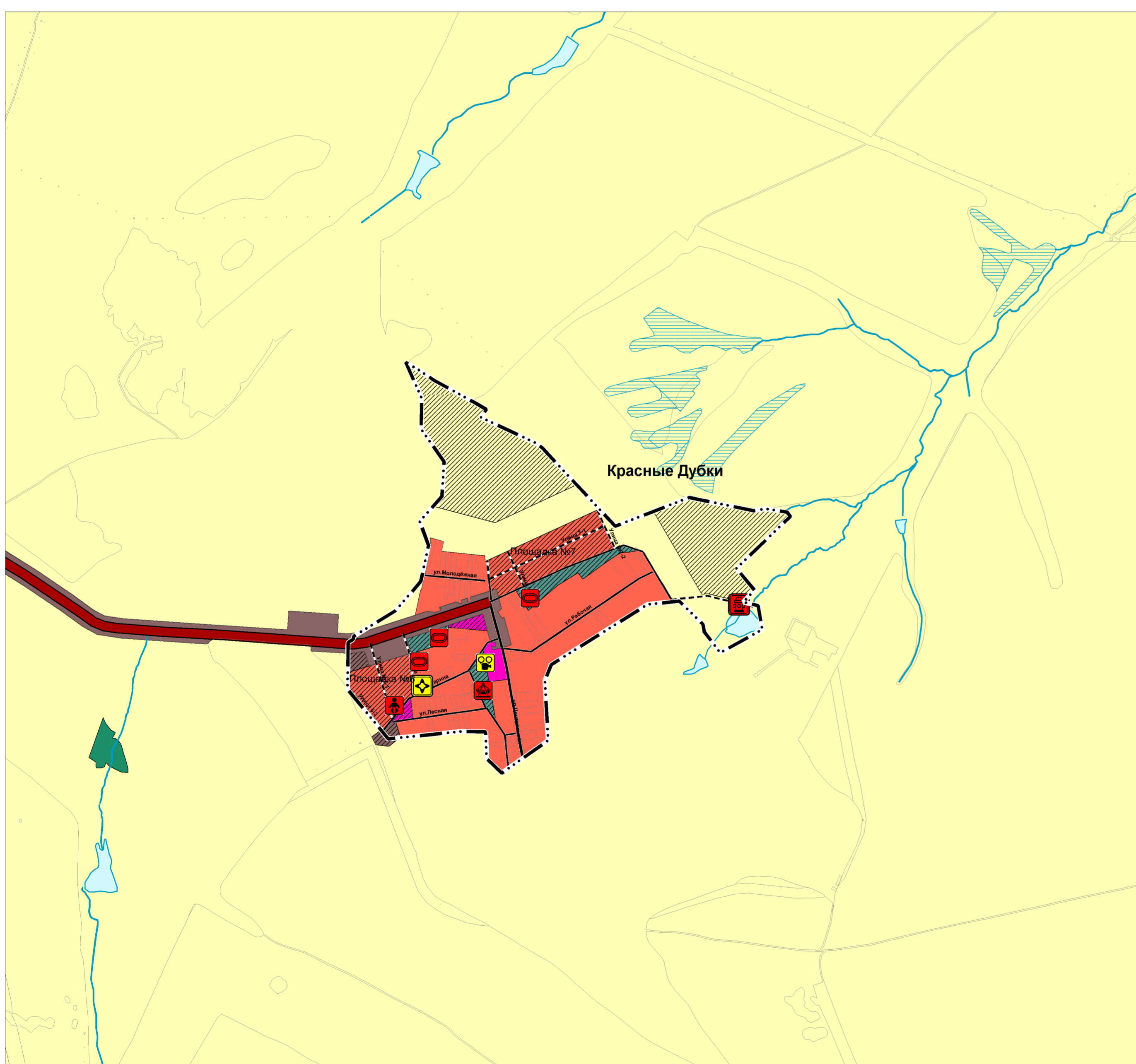


Карта планируемого размещения объектов местного значения сельского поселения Воротнее муниципального района Сергиевский Самарской области

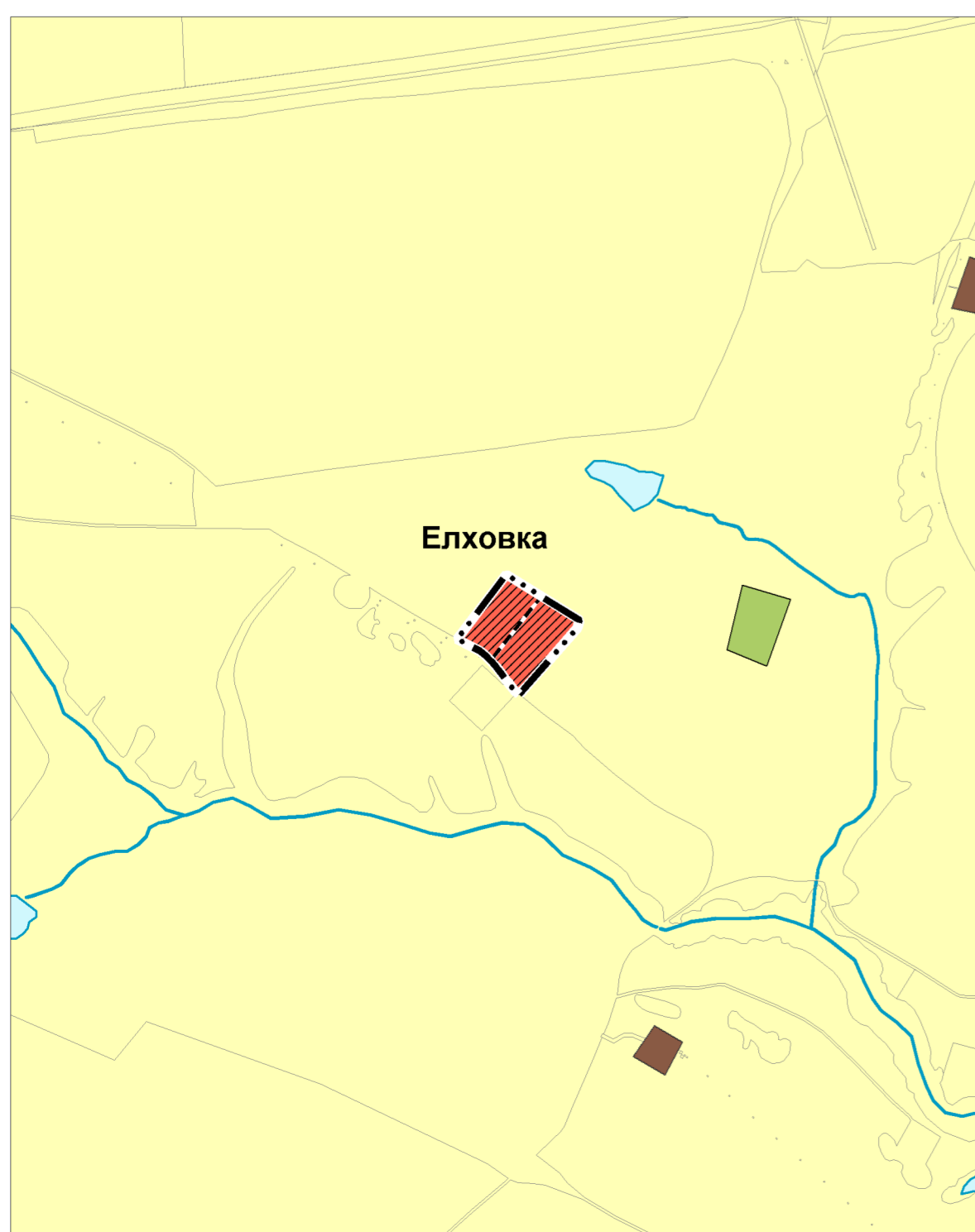
Карта планируемого размещения объектов местного значения с. Воротнее, п. Лагода
муниципального района Сергиевский Самарской области



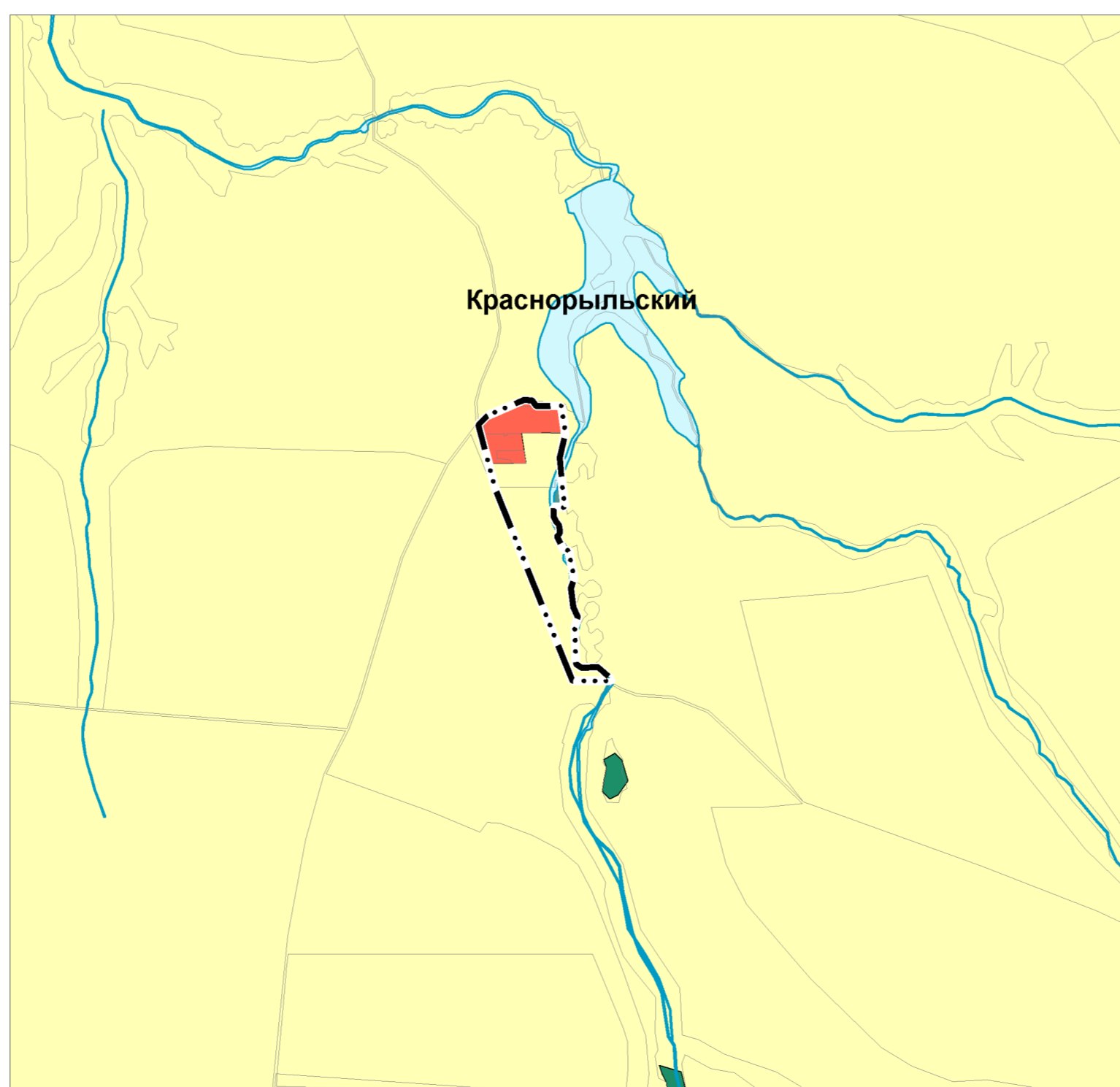
Карта планируемого размещения объектов местного значения п. Красные Дубки
муниципального района Сергиевский Самарской области



Карта планируемого размещения объектов
местного значения с. Елховка муниципального
района Сергиевский Самарской области



Карта планируемого размещения объектов
местного значения а. Краснорыльский муниципального
района Сергиевский Самарской области



Условные обозначения

- Границы единиц административно-территориального деления Российской Федерации
 Граница сельского поселения
 Граница населенного пункта
 Функциональные зоны
- Жилые зоны
 - Общественно-деловые зоны
 - Производственные зоны, зоны инженерной и транспортной инфраструктур
 - Производственная зона
 - Зоны сельскохозяйственного использования
 - Зоны рекреационного назначения
 - Зоны лесов
 - Зоны специального назначения
- Объекты социальной инфраструктуры, отдыха и туризма, санаторно-курортного назначения
 Объекты образования и науки
- Дошкольная образовательная организация
 - Объекты культуры и искусства
 - Объект культурно-досугового (клубного) типа
 - Объекты физической культуры и массового спорта
 - Спортивное сооружение
 - Объекты здравоохранения
 - Обособленное структурное подразделение медицинской организации, оказывающей первичную медико-санитарную помощь
- Общественные пространства
- Парк культуры и отдыха
 - Объекты транспортной инфраструктуры
- Автомобильные дороги
- Автомобильные дороги регионального или межмуниципального значения
 - Улично-дорожная сеть сельского населенного пункта
- Пешеходная дорога
- Главная улица
 - Улица в жилой застройке
- Иные объекты федерального значения, регионального значения, местного значения
- Объекты единой государственной системы предупреждения и ликвидации чрезвычайных ситуаций
- Объекты обеспечения пожарной безопасности (Региональный)
 - Места погребения
 - Кладбище
 - Гидротехнические сооружения
 - Сооружения для защиты от затопления
- Природные объекты
- Поверхностные водные объекты
 - Волоток (река, ручей, канал)
 - Водоём (озеро, пруд, обводненный карьер, водохранилище)
 - Болото

	Директор института Зам. директора по тер. планированию ГАП	Бундов И.Д. Власов И.В. Игуленкова М.А.	
	Проект изменений в генеральный план сельского поселения Воротнее муниципального района Сергиевский Самарской области		
2024 г.	Заказчик: Администрация сельского поселения Воротнее муниципального района Сергиевский Самарской области	Имя №	Карта планируемого размещения объектов местного значения сельского поселения Воротнее муниципального района Сергиевский Самарской области М 1:10000 Лист №2.3